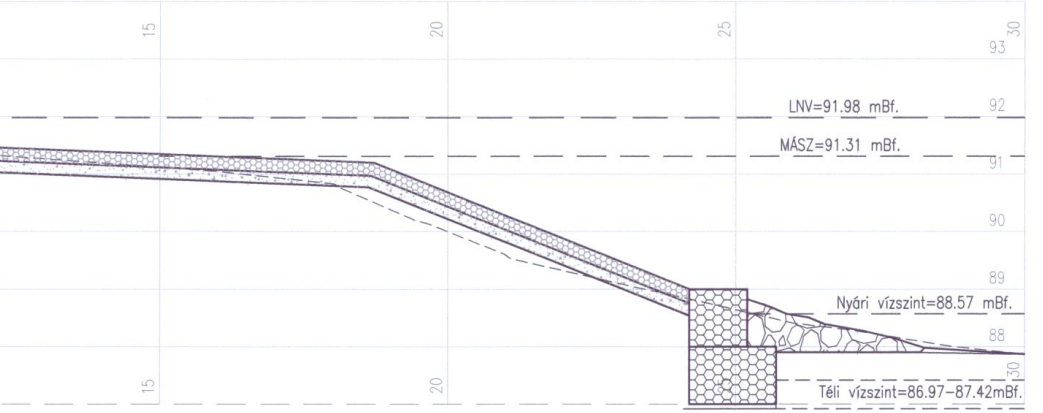
15
20
25
30
93
LNV=91.98 mBf.
92
MÁSZ=91.31 mBf.
91
90
89
Nyári vízszint=88.57 mBf.
88
Téli vízszint=86.97–87.42mBf.

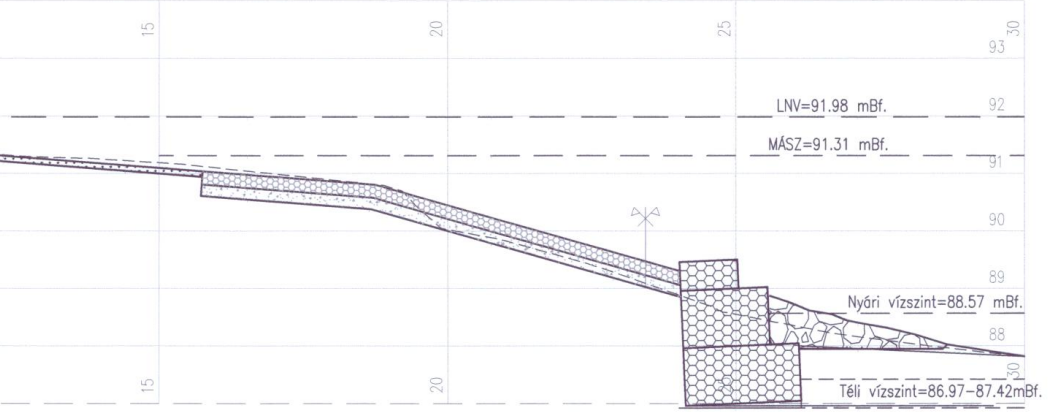
15
20
25
30
93
LNV=91.98 mBf.
92
MÁSZ=91.31 mBf.
91
90
89
Nyári vízszint=88.57 mBf.
88
Téli vízszint=86.97–87.42mBf.

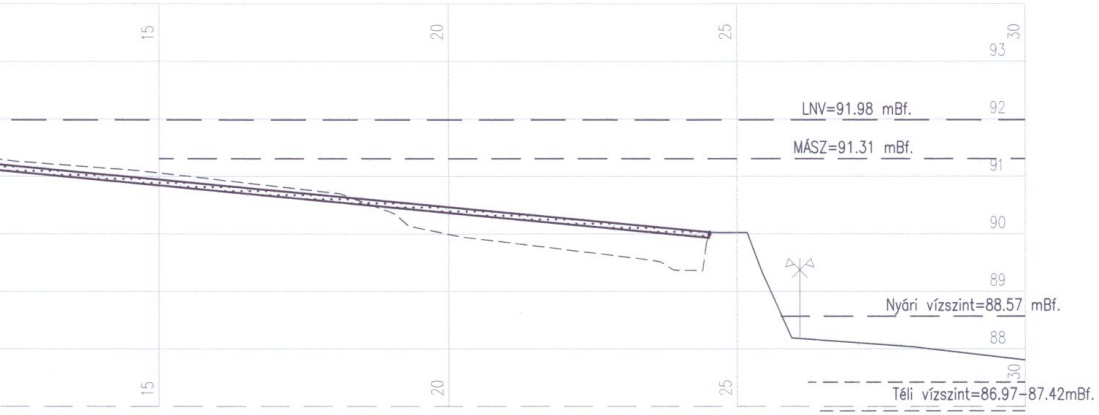
15
20
25
30
93
LNV=91.98 mBf.
92
MÁSZ=91.31 mBf.
91
90
89
Nyári vízszint=88.57 mBf.
88
Téli vízszint=86.97–87.42mBf.

MAGYAR ÁLLAMVASUTAK ZRT.

Ez a terv kizárólag a MÁV Zrt. szellemi tulajdona és írásbeli hozzájárulásunk nélkül sem sokszorosítani, sem harmadik személynek átengedni vagy hozzáférhetővé tenni nem szabad. Engedély nélkül tilos minden további építés vagy gyártás a terv alapján.

Felelős tervező: Kálmán László VZ–TER 01–11122
Tervező: Kálmán László VZ–TER 01–11122
Felmérte:
Szerkesztő: Garamvölgyi Gáborné
Ellenőr: Kovács András VZ–TER 01–3117
Irodavezető: Gregó Tibor
Projektfelelős: Rónai Attila
Vezető: Kuna Ferenc
Egyeztető: Nagy András

MÁV
FEJLESZTÉSI ÉS BERUHÁZÁSI FŐIGAZGATÓSÁG
MŰSZAKI TERVEZÉS
Budapest, I. Mészáros u. 19.
Telefon: (1) 511-7712,511-7766 telefax: (1) 511-7881

Megbízó:
MÁV Zrt. FBF
Műszaki Lebonyolítás
1087 Budapest, Könyves Kálmán krt. 54–60.

Tárgy:
Tiszafüred–Poroszló vonalszakasz 745–755 hm. szelvények közötti
árvízvédelmi károk helyreállításának kiviteli terve
VÍZÉPÍTÉSI TERV – Rézsűhelyreállítás, partvédelem

Rajz:
Keresztszelvények

Elektronikus azonosító: 226_2014_4_VR5.dwg

MÁV projektszám: 2014–61002–14012
MÁV alfeladatszám: 2000–0007–00000000–58941

Tervszám: 226/2014/4
Rajzszám: VR–5

Rajzméret: 0,96 m²
Méretarány: M=1:100
Lapszám n/p: 5/6
Budapest, 2014.07.30.

Módosítások:

754+25

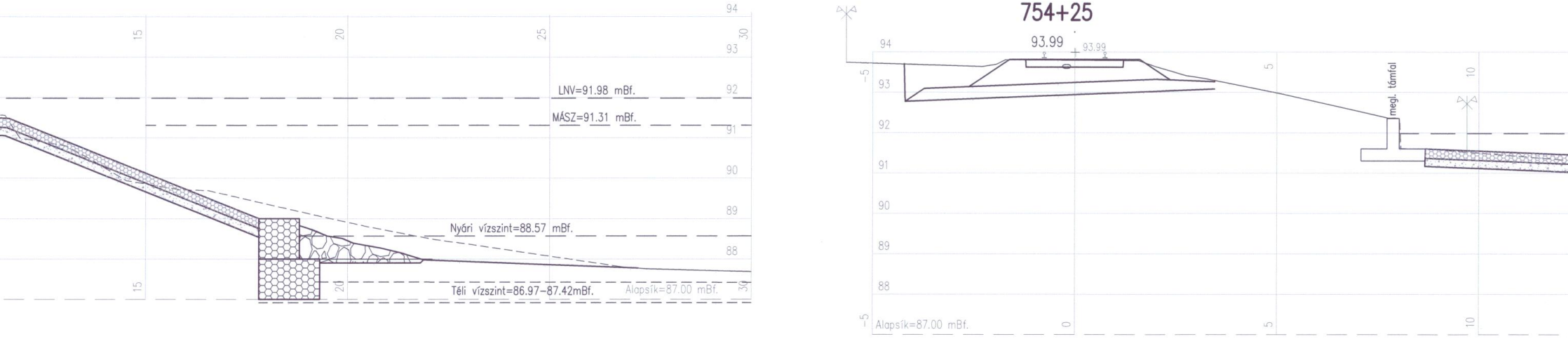

15
20
25
30
94
93
92
91
90
89
88
LNV=91.98 mBf.
MÁSZ=91.31 mBf.
Nyári vízszint=88.57 mBf.
Téli vízszint=86.97–87.42mBf.
Alapsík=87.00 mBf.
93.99
93.99
-5
0
5
10
megl. támfal
Alapsík=87.00 mBf.

754+45

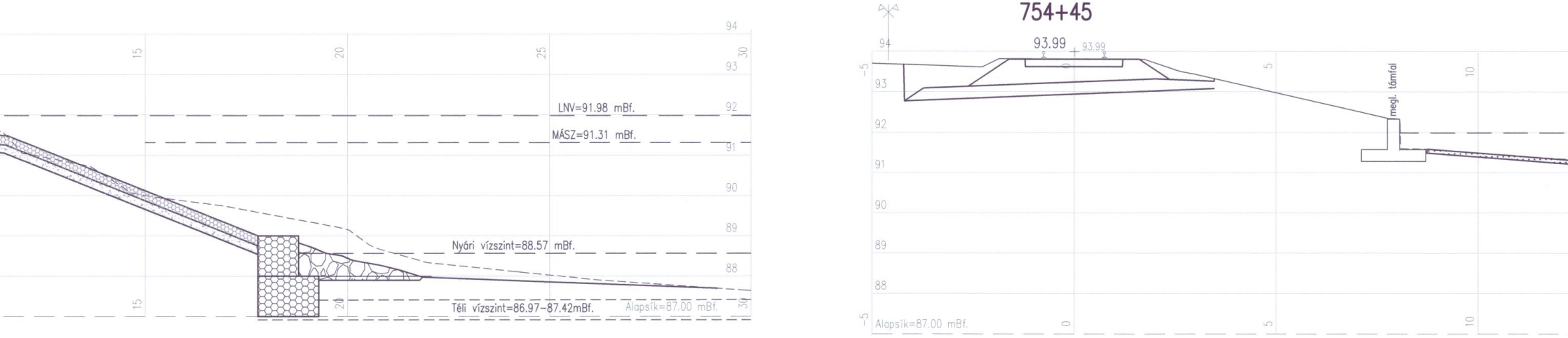

15
20
25
30
94
93
92
91
90
89
88
LNV=91.98 mBf.
MÁSZ=91.31 mBf.
Nyári vízszint=88.57 mBf.
Téli vízszint=86.97–87.42mBf.
Alapsík=87.00 mBf.
93.99
93.99
-5
0
5
10
megl. támfal
Alapsík=87.00 mBf.

754+50

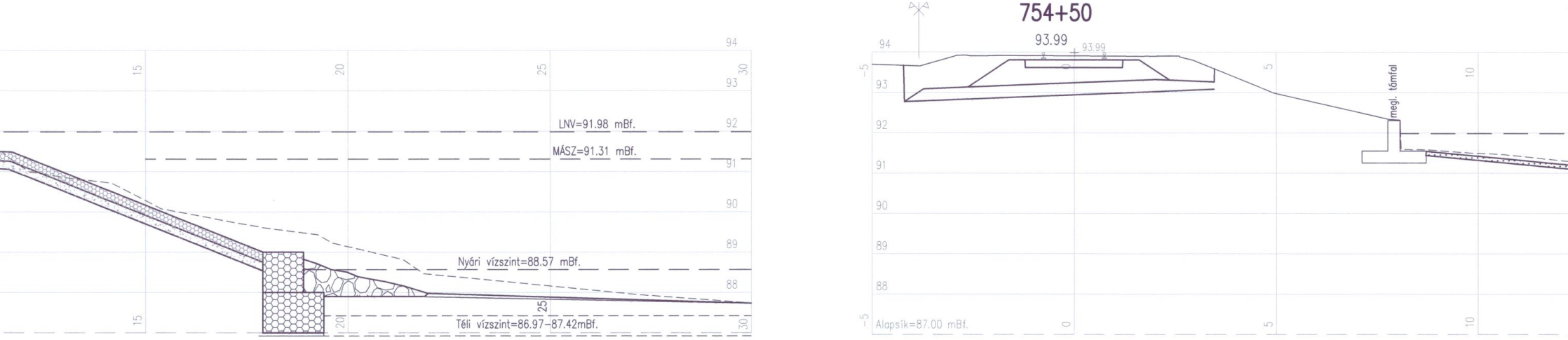

15
20
25
30
94
93
92
91
90
89
88
LNV=91.98 mBf.
MÁSZ=91.31 mBf.
Nyári vízszint=88.57 mBf.
Téli vízszint=86.97–87.42mBf.
93.99
93.99
-5
0
5
10
megl. támfal
Alapsík=87.00 mBf.

753+00


94.00
94.04
megl. támfal
LNV=91.98 mBf.
MÁSZ=91.31 mBf.
Nyári vízszint=88.57 mBf.
Téli vízszint=86.97–87.42mBf.
Alapsík=87.00 mBf.
Alapsík=87.00 mBf.
-5
0
5
10
15
20
25
30
94
93
92
91
90
89
88

753+50


94.00
94.02
megl. támfal
LNV=91.98 mBf.
MÁSZ=91.31 mBf.
Nyári vízszint=88.57 mBf.
Téli vízszint=86.97–87.42mBf.
Alapsík=87.00 mBf.
Alapsík=87.00 mBf.
-5
0
5
10
15
20
25
30
94
93
92
91
90
89
88

753+75


94.00
94.00
megl. támfal
LNV=91.98 mBf.
MÁSZ=91.31 mBf.
Nyári vízszint=88.57 mBf.
Téli vízszint=86.97–87.42mBf.
Alapsík=87.00 mBf.
Alapsík=87.00 mBf.
-5
0
5
10
15
20
25
30
94
93
92
91
90
89
88

751+50

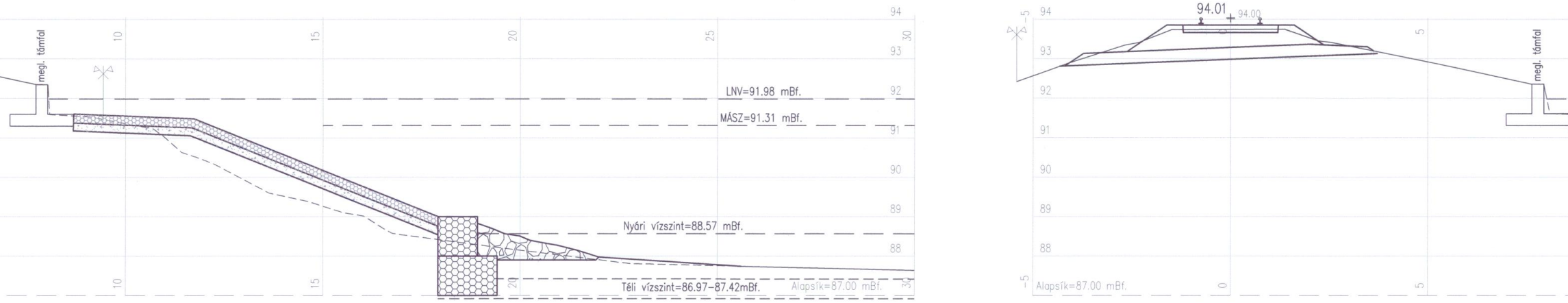
94.01
94.00
megl. támfal
LNV=91.98 mBf.
MÁSZ=91.31 mBf.
Nyári vízszint=88.57 mBf.
Téli vízszint=86.97–87.42mBf.
Alapsík=87.00 mBf.
94
93
92
91
90
89
88
-5
0
5
10
15
20
25
30

752+00

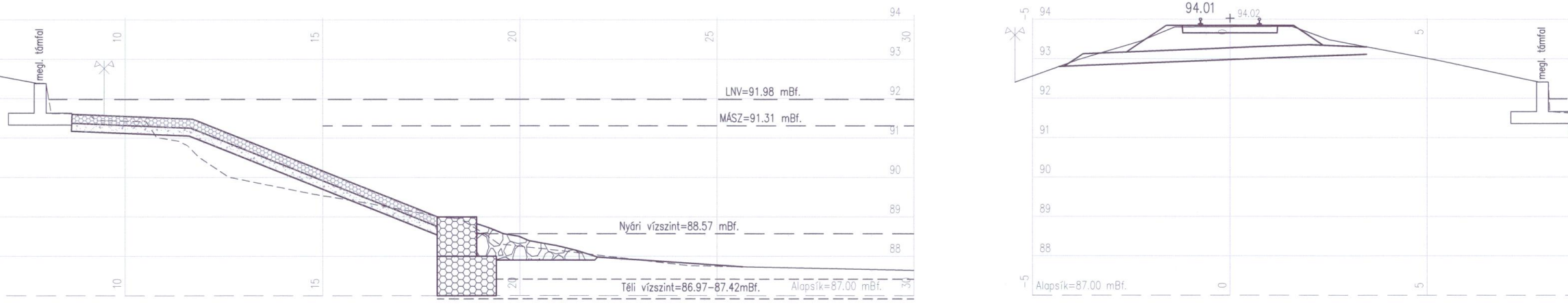
94.01
94.02
megl. támfal
LNV=91.98 mBf.
MÁSZ=91.31 mBf.
Nyári vízszint=88.57 mBf.
Téli vízszint=86.97–87.42mBf.
Alapsík=87.00 mBf.
94
93
92
91
90
89
88
-5
0
5
10
15
20
25
30

752+50

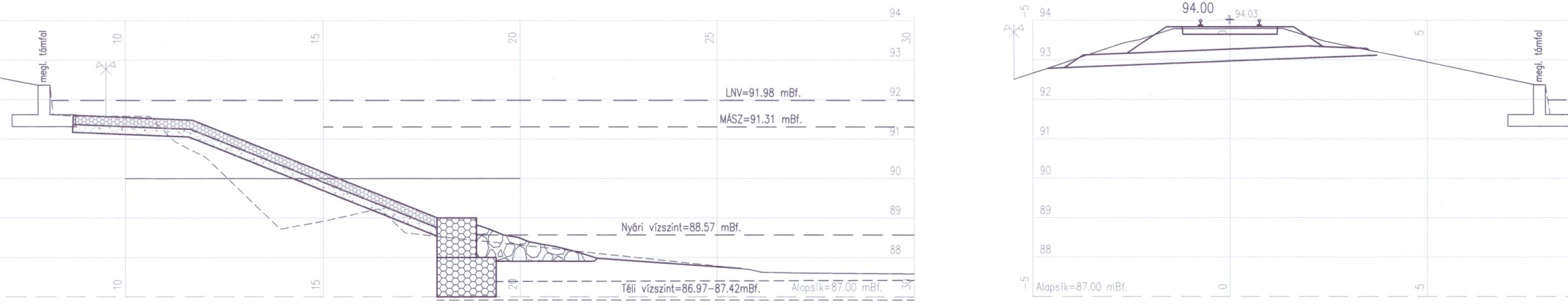
94.00
94.03
megl. támfal
LNV=91.98 mBf.
MÁSZ=91.31 mBf.
Nyári vízszint=88.57 mBf.
Téli vízszint=86.97–87.42mBf.
Alapsík=87.00 mBf.
94
93
92
91
90
89
88
-5
0
5
10
15
20
25
30

750+00

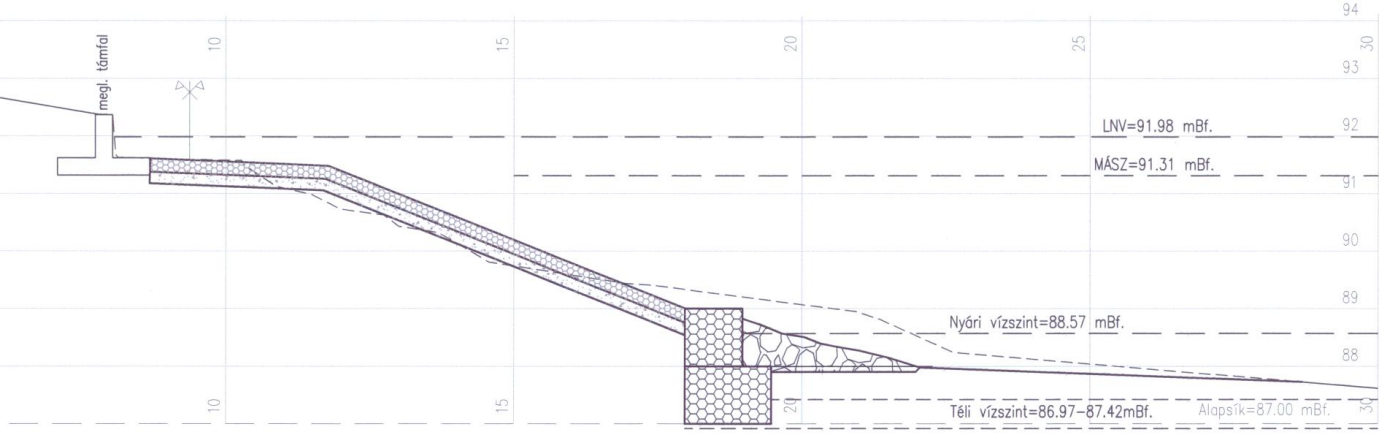
megl. támfal
10
15
20
25
30
94
93
92
91
90
89
88
LNV=91.98 mBf.
MÁSZ=91.31 mBf.
Nyári vízszint=88.57 mBf.
Téli vízszint=86.97–87.42mBf.
Alapsík=87.00 mBf.

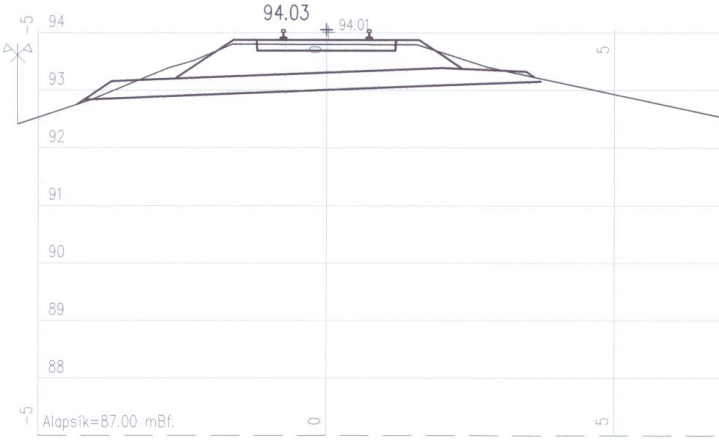
94.03
94.01
-5
94
93
92
91
90
89
88
0
5
Alapsík=87.00 mBf.

750+50

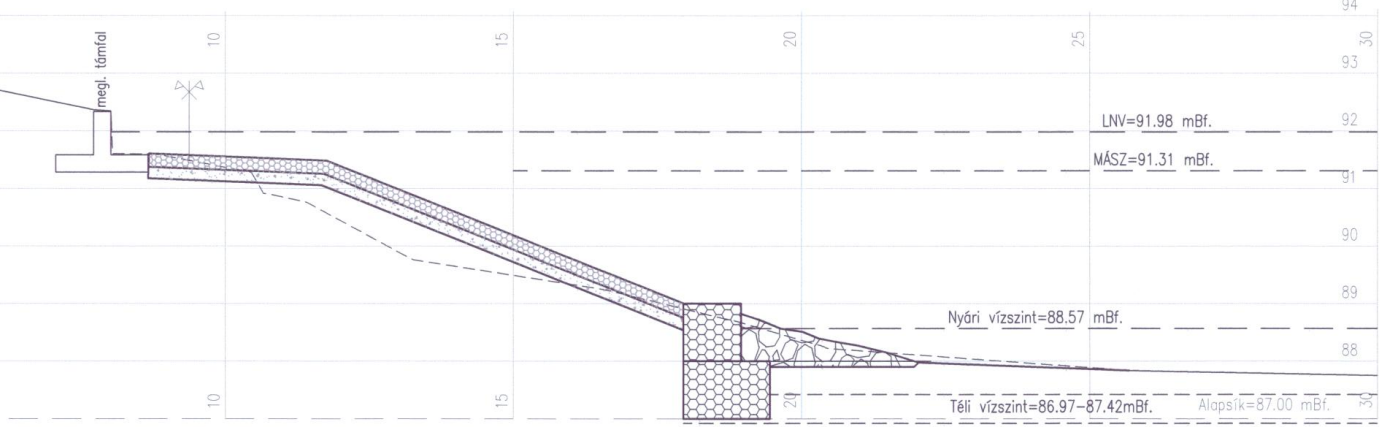
megl. támfal
10
15
20
25
30
94
93
92
91
90
89
88
LNV=91.98 mBf.
MÁSZ=91.31 mBf.
Nyári vízszint=88.57 mBf.
Téli vízszint=86.97–87.42mBf.
Alapsík=87.00 mBf.

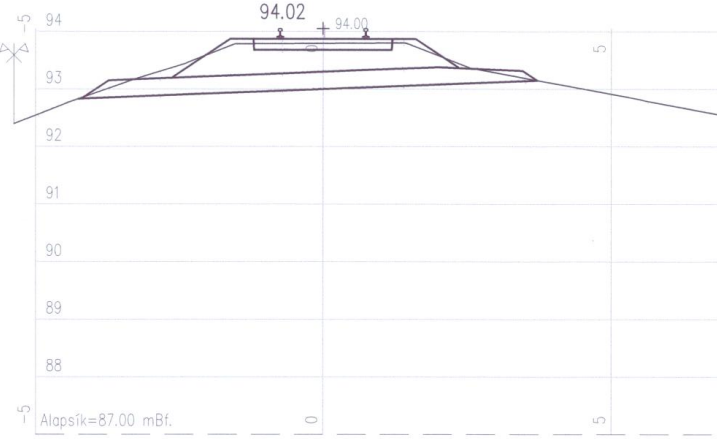
94.02
94.00
-5
94
93
92
91
90
89
88
0
5
Alapsík=87.00 mBf.

751+00

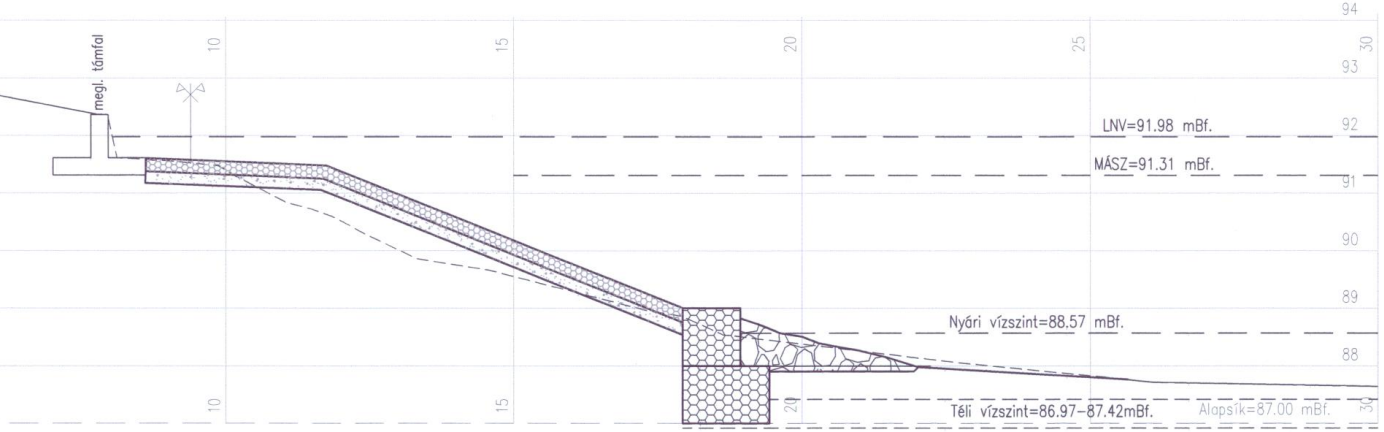
megl. támfal
10
15
20
25
30
94
93
92
91
90
89
88
LNV=91.98 mBf.
MÁSZ=91.31 mBf.
Nyári vízszint=88.57 mBf.
Téli vízszint=86.97–87.42mBf.
Alapsík=87.00 mBf.

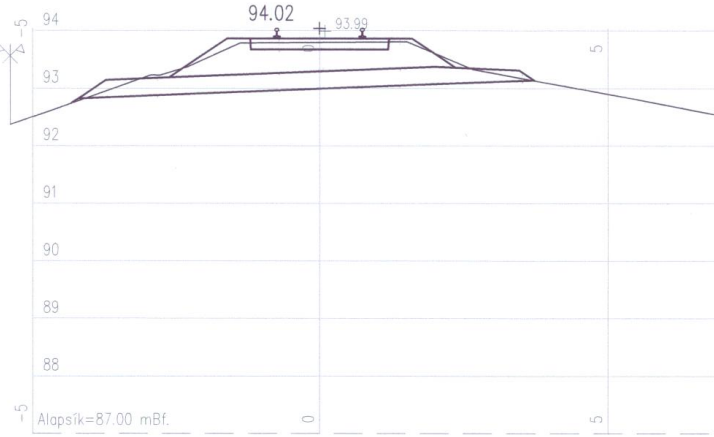
94.02
93.99
-5
94
93
92
91
90
89
88
0
5
Alapsík=87.00 mBf.

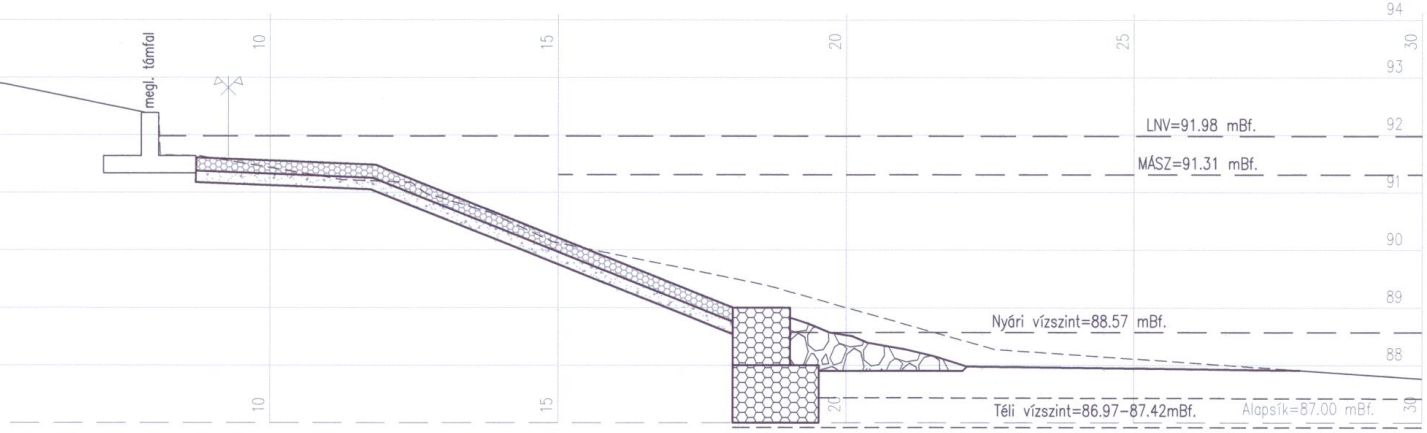
megl. támfal
LNV=91.98 mBf.
MÁSZ=91.31 mBf.
Nyári vízszint=88.57 mBf.
Téli vízszint=86.97–87.42mBf.
Alapsík=87.00 mBf.
10
15
20
25
30
94
93
92
91
90
89
88

748+50

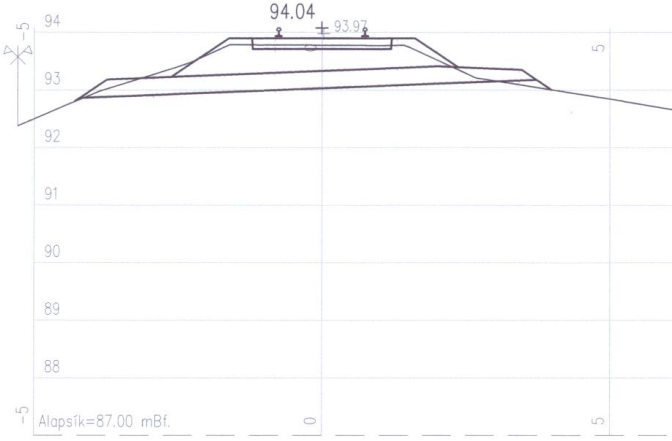
94.04
93.97
94
93
92
91
90
89
88
-5
0
5
Alapsík=87.00 mBf.

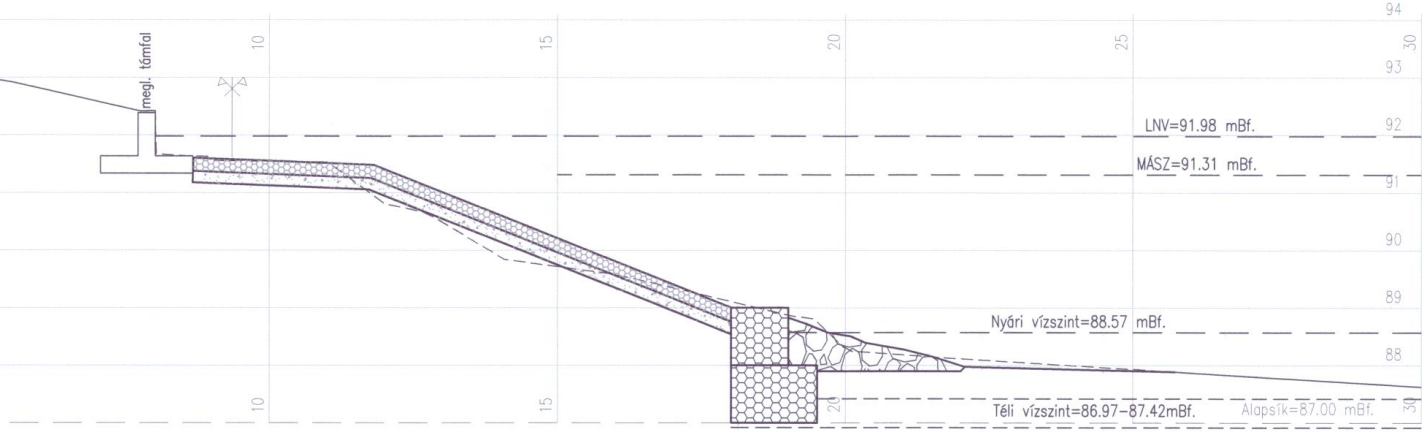
megl. támfal
LNV=91.98 mBf.
MÁSZ=91.31 mBf.
Nyári vízszint=88.57 mBf.
Téli vízszint=86.97–87.42mBf.
Alapsík=87.00 mBf.
10
15
20
25
30
94
93
92
91
90
89
88

749+00

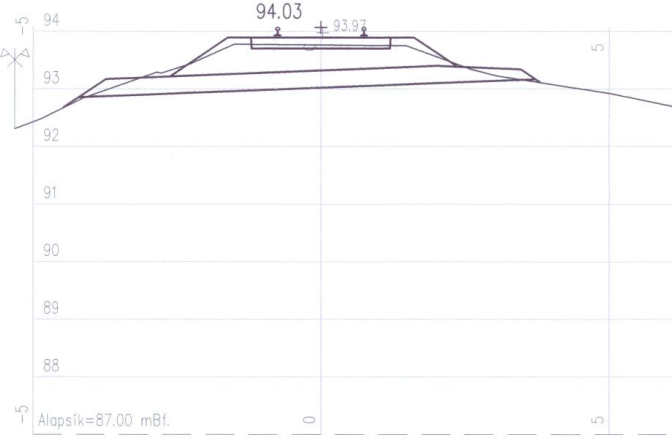
94.03
93.97
94
93
92
91
90
89
88
-5
0
5
Alapsík=87.00 mBf.

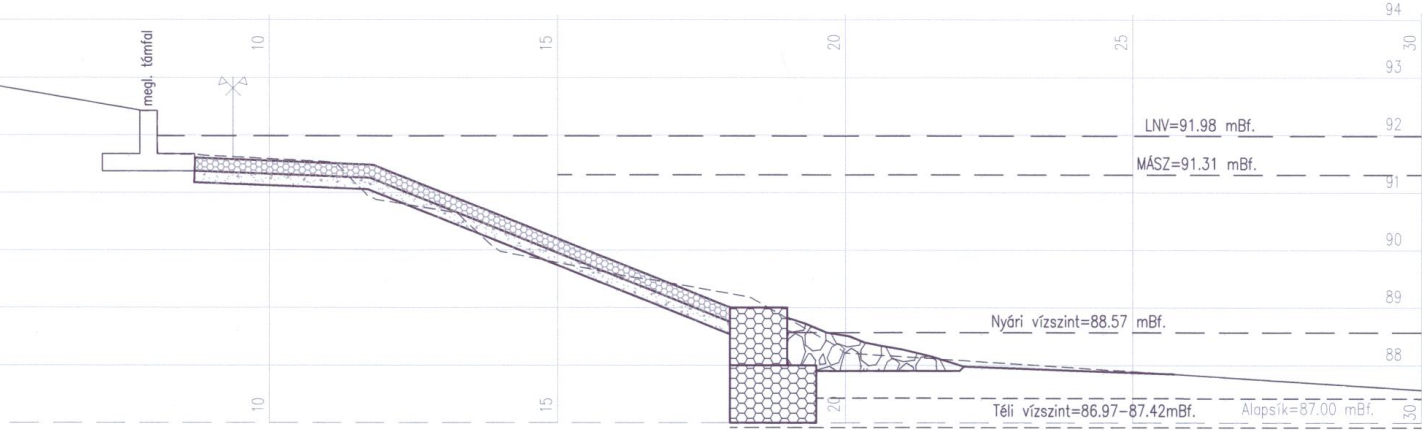
megl. támfal
LNV=91.98 mBf.
MÁSZ=91.31 mBf.
Nyári vízszint=88.57 mBf.
Téli vízszint=86.97–87.42mBf.
Alapsík=87.00 mBf.
10
15
20
25
30
94
93
92
91
90
89
88

749+50

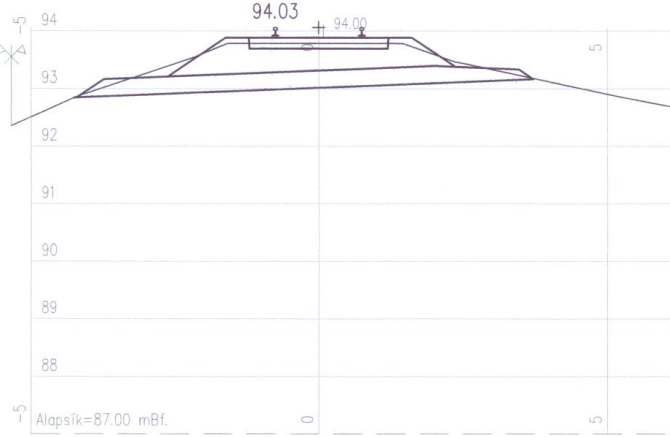
94.03
94.00
94
93
92
91
90
89
88
-5
0
5
Alapsík=87.00 mBf.

747+00

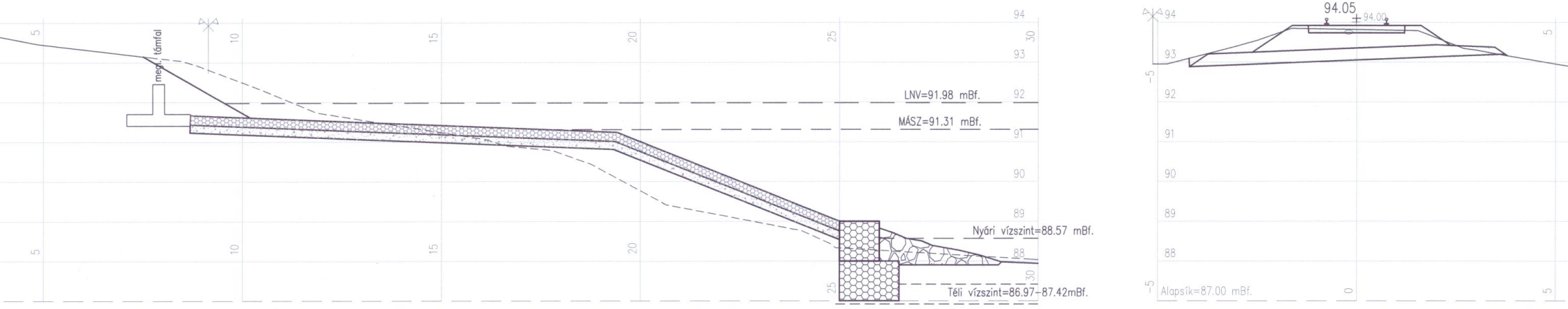
94.05
94.00
megl. támfal
LNV=91.98 mBf.
MÁSZ=91.31 mBf.
Nyári vízszint=88.57 mBf.
Téli vízszint=86.97–87.42mBf.
Alapsík=87.00 mBf.
94
93
92
91
90
89
88
5
10
15
20
25
30
-5
0
5

747+50

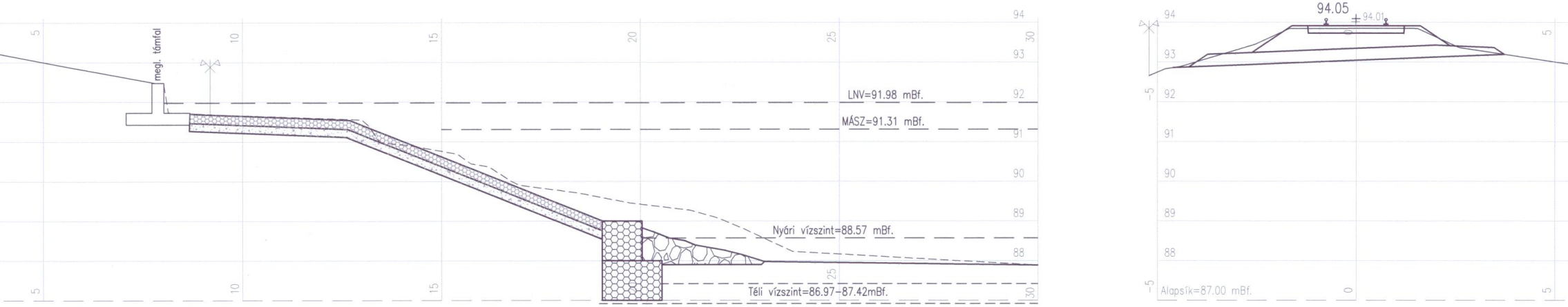
94.05
94.01
megl. támfal
LNV=91.98 mBf.
MÁSZ=91.31 mBf.
Nyári vízszint=88.57 mBf.
Téli vízszint=86.97–87.42mBf.
Alapsík=87.00 mBf.
94
93
92
91
90
89
88
5
10
15
20
25
30
-5
0
5

748+00

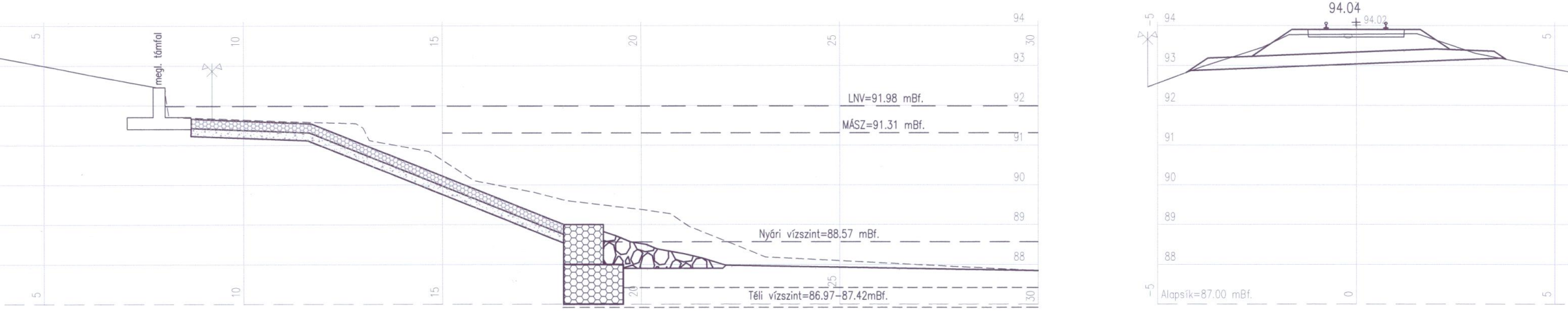
94.04
94.02
megl. támfal
LNV=91.98 mBf.
MÁSZ=91.31 mBf.
Nyári vízszint=88.57 mBf.
Téli vízszint=86.97–87.42mBf.
Alapsík=87.00 mBf.
94
93
92
91
90
89
88
5
10
15
20
25
30
-5
0
5

745+85

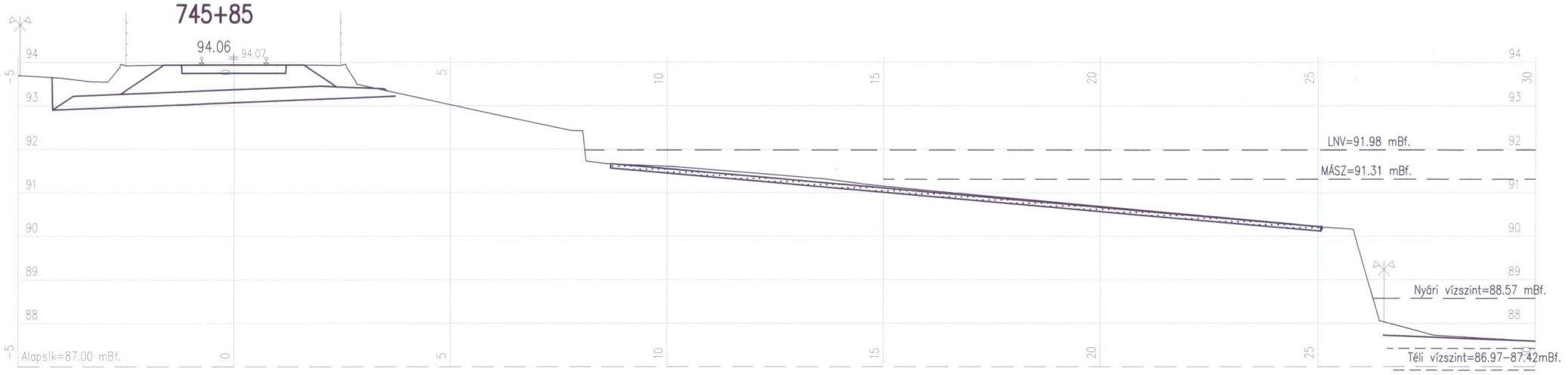
94.06
94.07
LNV=91.98 mBf.
MÁSZ=91.31 mBf.
Nyári vízszint=88.57 mBf.
Téli vízszint=86.97–87.42mBf.
Alapsík=87.00 mBf.
94
93
92
91
90
89
88
-5
0
5
10
15
20
25
30

745+95

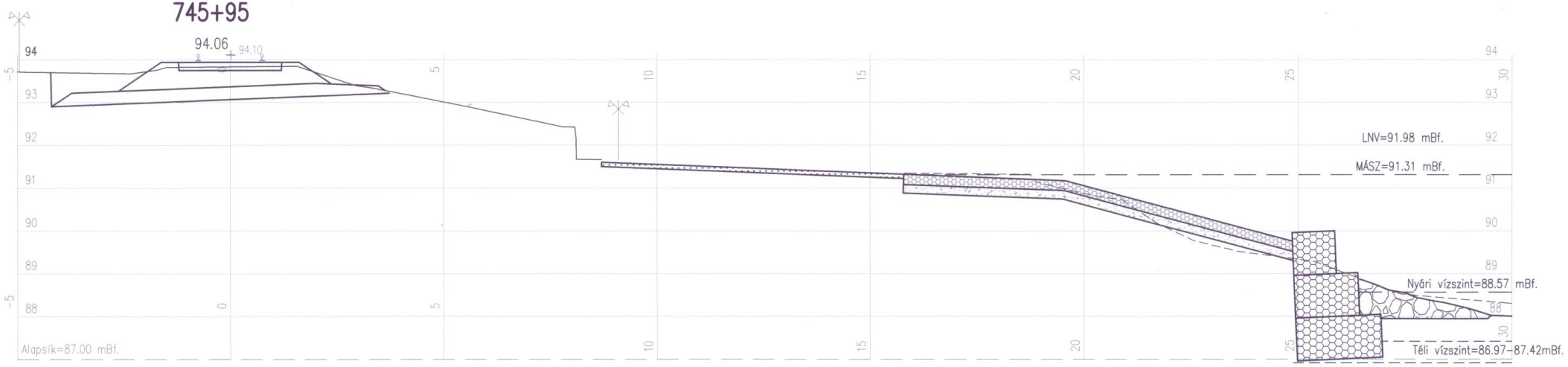
94.06
94.10
LNV=91.98 mBf.
MÁSZ=91.31 mBf.
Nyári vízszint=88.57 mBf.
Téli vízszint=86.97–87.42mBf.
Alapsík=87.00 mBf.
94
93
92
91
90
89
88
-5
0
5
10
15
20
25
30

746+00

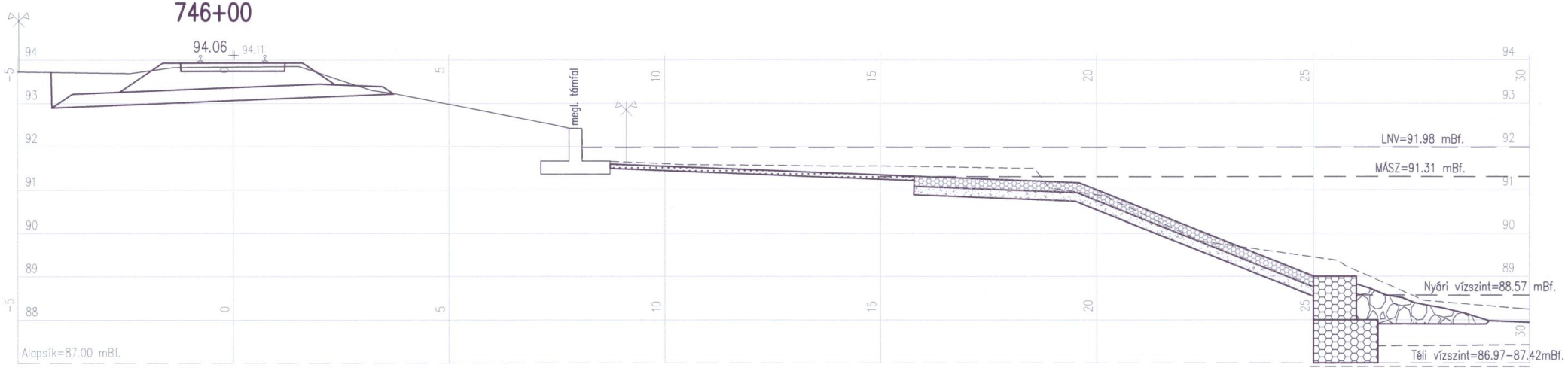
94.06
94.11
megl. támfal
LNV=91.98 mBf.
MÁSZ=91.31 mBf.
Nyári vízszint=88.57 mBf.
Téli vízszint=86.97–87.42mBf.
Alapsík=87.00 mBf.
94
93
92
91
90
89
88
-5
0
5
10
15
20
25
30

746+25


94.06
94.08
Alapsík=87.00 mBf.
94
93
92
91
90
89
88
-5
0

746+50

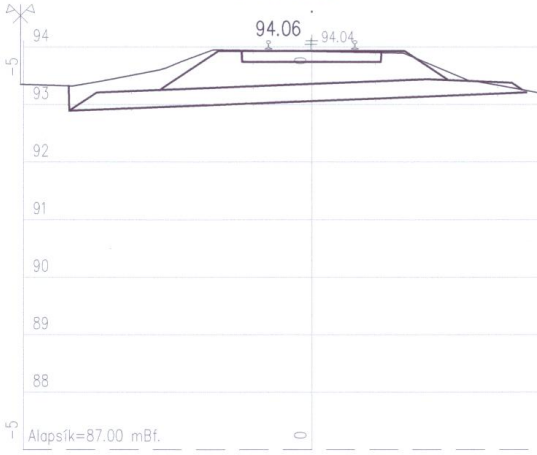
94.06
94.04
Alapsík=87.00 mBf.
94
93
92
91
90
89
88
-5
0

746+65

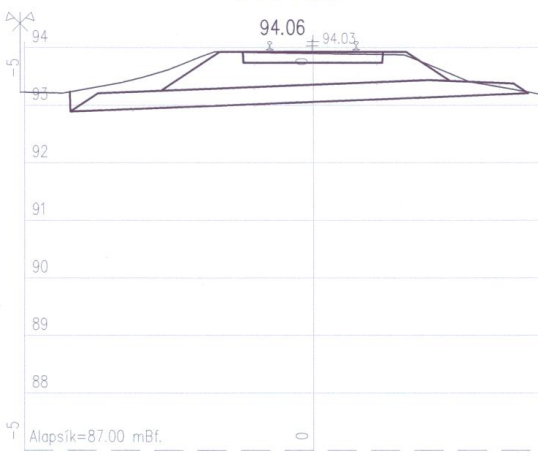
94.06
94.03
Alapsík=87.00 mBf.
94
93
92
91
90
89
88
-5
0